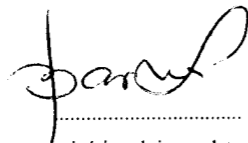
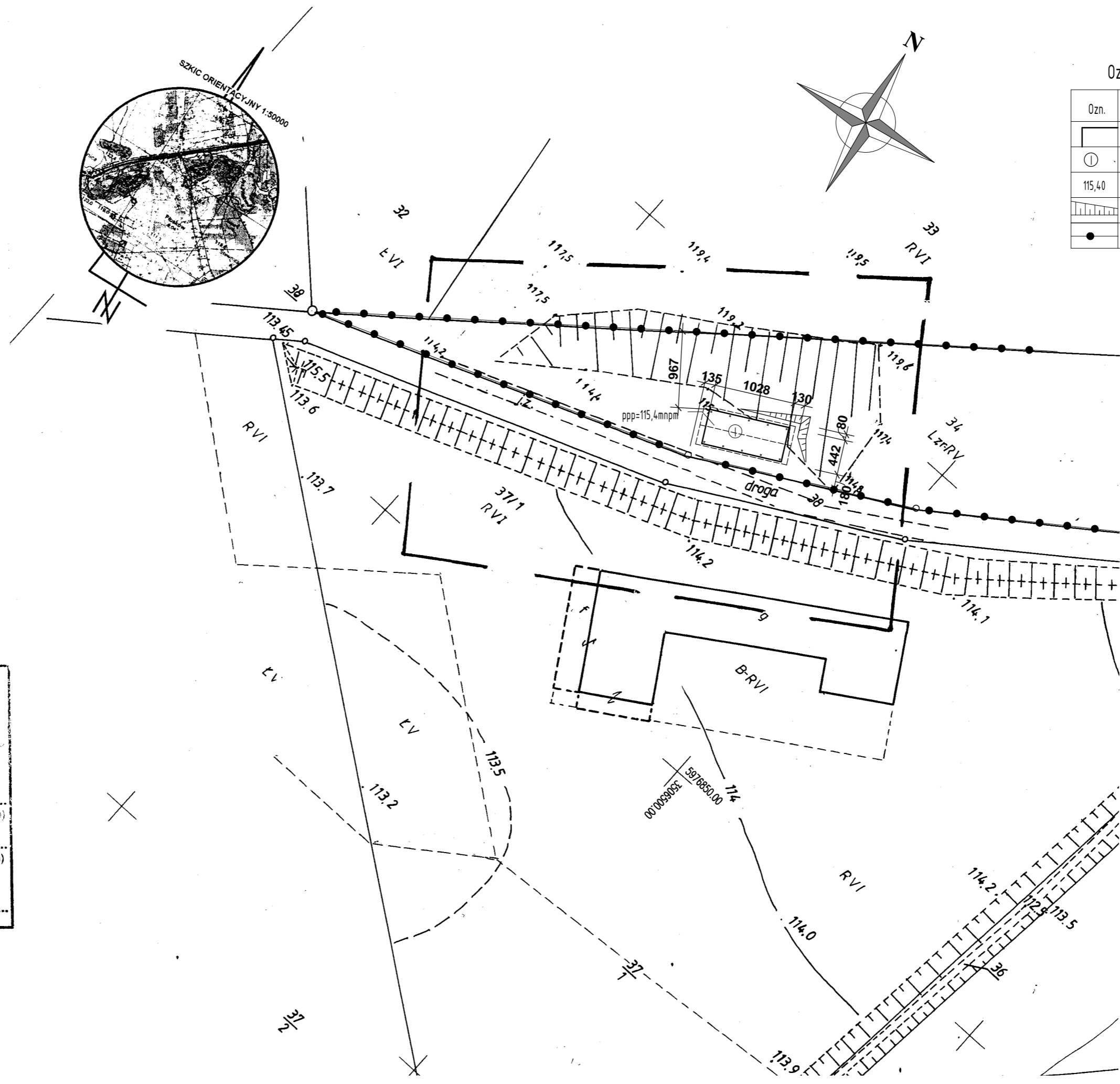






MAPA DO CELÓW PROJEKTOWYCH		
Oznaczenie kancelaryjne zgłoszenia pracy geodezyjnej	Id GN-OD.6641.1358.2016	
Nazwa miejscowości	Płosków dz 34	
Jednostka ewidencyjna	identyfikator	303108_2
	nazwa	gm. Złotów
Obręb ewidencyjny	identyfikator	0050
	nazwa	Płosków
Skala mapy	1 : 500	
Nazwa układu współrzędnych	prostokątnych płaskich	1965/3
	układu wysokości	Kronstadt 86
Oznaczenie obszaru, który był przedmiotem aktualizacji	-----	
Informacje o służebnościach gruntowych mających wpływ na zagospodarowanie gruntów, zlokalizowanych w granicach projektowanej inwestycji	nie badano	
Sekcje mapy	343.421.172.1	
Data opracowania mapy	06.10.2016r.	
..... sporządziła	 nr uprawnień i podpis geodety	
Informacje dodatkowe: Nie wyklucza się istnienia w terenie innych nie wskazanych na niniejszej mapie urządzeń podziemnych które nie zostały zgłoszone do aktualizacji		



Oznaczenia

Ozn.	Nazwa
	Projektowana wiata
	Ilość kondygnacji
115,40	Poziom posadowienia parteru
	Projektowana skarpa
	Granica działki

Poświadczam, że niniejszy dokument został opracowany w wyniku prac geodezyjnych i kartograficznych, których rezultaty zawiera operat techniczny wpisany do ewidencji materiałów państwowego zasobu geodezyjnego i kartograficznego.

STAROSTA ZŁOTOWSKI

P. 303108_2016_1554

(Identyfikator ewidencyjny materiału zasobu - operatu technicznego)

2016-10-24

(Data wpisania operatu technicznego do ewidencji materiałów zasobu)

(Imię, nazwisko i podpis osoby reprezentującej organ)

Nazwa i adres projektu:
Wiata rekreacyjna

Płosków, działka nr 34

Inwestor:
Gmina Złotów

Jednostka projektowa:
PAAG
Pracownia Architektoniczna
Andrzej Gierlikowski
ul. Koszaka 110 64-920 Pila
tel 0-67213 22 86, 602 653 467

Autor projektu:
mgr inż. arch. Andrzej Gierlikowski
nr uprawnień: GP-1342/1600/91

Sprawdził:
mgr inż. arch. Aleksandra Kamińska
nr uprawnień: 1919/24/P/2003

Autor rysunku:
ag

Faza projektu: PB

Branża: Architektura

Nazwa rysunku:
Projekt zagospodarowania działki

Skala: 1 : 500 Data: listopad 2016 Arkusz:

Nr rysunku: **PB-Z-340-1**